




- ZONE DES CONSTRUCTIONS
- ZONE DE DETENTE
- ZONE DES SURFACES VERTES
- ZONE MIXTE
- TROTTOIR
- PERIMETRE DU PLAN DE QUARTIER
- ALIGNEMENT DES CONSTRUCTIONS
- PARC A VOITURES VISITEURS

	A	B	C	TOTAL
SURFACES DES TERRAINS	~1280 m ²	~5425 m ²	~960 m ²	~7665 m ²
NOUVELLES SURFACES BRUTES HABITABLES	770 m ²	3255 m ² *	684 m ²	4709 m ²

*NON COMPRIS SURFACES BRUTES HABITABLES EXISTANTES

CANTON DE VAUD

COMMUNE DE VICH



PLAN DE QUARTIER EN POMI "VERDAN"

ADOPTÉ PAR LA MUNICIPALITE
VICH, LE 24.09.1986
ET LE 11.02.1987

LE SYNDICAT LE GREFFE
J.P. SUETTER ADIB

SOU MIS A L'ENQUETE PUBLIQUE
DU 30.09.1986 AU 30.10.1986
ET DU 17.02.1987 AU 18.03.1987

LE SYNDICAT LE GREFFE
J.P. SUETTER ADIB

ADOPTÉ PAR LE CONSEIL GENERAL
VICH, LE 1^{er} AVRIL 1987

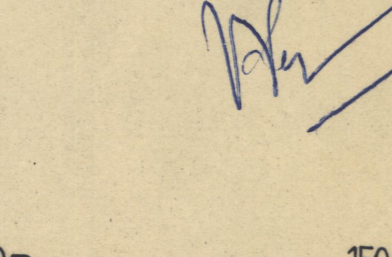

APPROUVÉ PAR LE CONSEIL D'ETAT
LAUSANNE, LE 22 MAI 1987

LE PRESIDENT
K. TRITTEN

LE SECRETAIRE
M. BURNAND

L'ATTESTE:

LE CHANCELIER



0 50 m. 100 m. 150 m.